





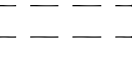



SERVITUDES D'UTILITE PUBLIQUE

-  AS1 Servitudes résultant de l'instauration de périmètres de protection des eaux destinées à la consommation humaine
-  Zone sensible
-  I4 Servitudes relatives à l'établissement des canalisations électriques
-  PM1 Servitudes résultant des plans d'exposition aux risques naturels prévisibles
-  PT1 Servitudes relatives aux transmissions radioélectriques concernant la protection des centres de réception contre les perturbations électromagnétiques
-  PT2 Servitudes relatives aux transmissions radioélectriques concernant la protection contre les obstacles des centres d'émission et de réception exploités par l'Etat

INFORMATIONS DIVERSES

-  Recul le long des routes à grande circulation hors P.A.U. Application de l'article L 111-1-4 du Code de l'Urbanisme
-  Périmètre des secteurs affectés par le bruit

Commune de LARCHE

PLAN LOCAL D'URBANISME

Porter à la connaissance de l'Etat

Plan des Servitudes d'Utilité Publique

Direction Départementale des Territoires de la Corrèze



Service Planification et Logement

Unité Urbanisme et Déplacements

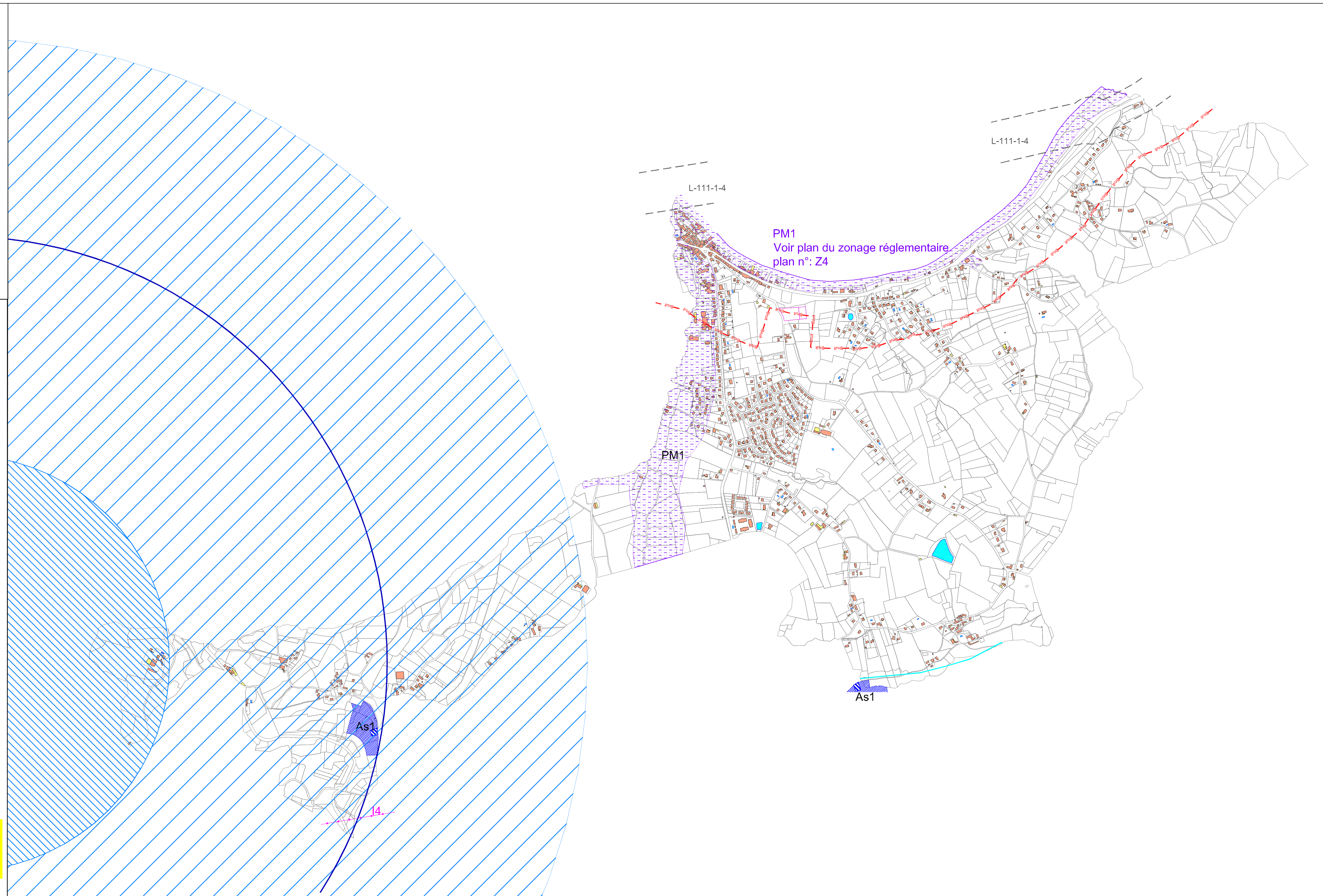
REVISION

Prescrite le 06 MAI 2009

PLAN au 1/10 000

AVRIL 2010

FEVRIER 2014 reprise du recul au niveau de la déviation de Larche pour application de l'article L 111-1-4 du code de l'urbanisme (recul de 100 m de part et d'autre de l'axe de la déviation)



PM1 Voir plan du zonage réglementaire plan n°: Z4

As1